

Управление Федеральной службы государственной регистрации, кадастра и картографии по Приморскому краю
(полное наименование органа кадастрового учета)

КВ.1


КАДАСТРОВАЯ ВЫПИСКА О ЗЕМЕЛЬНОМ УЧАСТКЕ

"02" апреля 2018 г. № 25/ИСХ/18-150743

1	Кадастровый номер:	25:29:010113:444	2	Лист № 1	3	Всего листов: 4
4	Номер кадастрового квартала:	25:29:010113	6	Дата внесения номера в государственный кадастр недвижимости: 30.01.2018		
5	Предыдущие номера:	—				
7	—					
8	Кадастровые номера объектов капитального строительства: —					
9	Адрес (описание местоположения): Местоположение установлено относительно ориентира, расположенного за пределами участка. Ориентир здание. Участок находится примерно в 15 м от ориентира по направлению на восток. Почтовый адрес ориентира: Приморский край, г. Дальнереченск, ул 50 лет Октября, д 93					
10	Категория земель: Земли населенных пунктов					
11	Разрешенное использование: Объекты обслуживания автомобильного транспорта: автомобильные мойки, станции технического обслуживания, машинно-транспортные мастерские, ремонтно-механические мастерские, автовокзалы, автостанции, автобусные парки, автозаправочные станции					
12	Площадь: 675+/-4 кв. м					
13	Кадастровая стоимость: 824667.75 руб.					
14	Система координат: МСК 25, зона 2					
15	Сведения о правах: —					
16	Особые отметки: —					
17	Характер сведений государственного кадастра недвижимости (статус записи о земельном участке): Сведения об объекте имеют статус учтенные					
18	Дополнительные сведения:					
	18.1 Сведения о природных объектах, расположенных в пределах земельного участка: —					
	18.2 Кадастровые номера участков, образованных из земельного участка: —					
19	Сведения о кадастровых инженерах: Черненко Виктор Григорьевич, 25-11-51, 000 ПИК "Меридиан", 25.01.2018 г.					

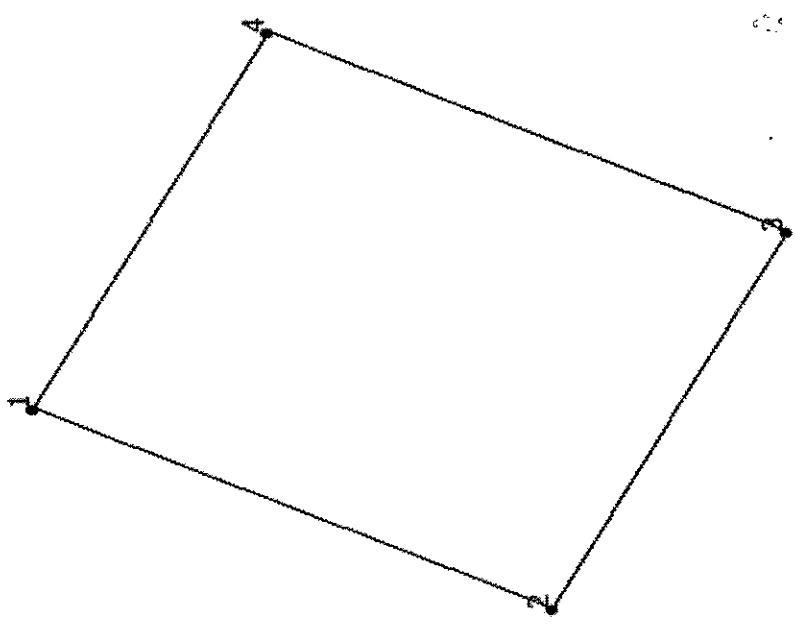
Заместитель начальника отдела (полное наименование должности)	Т. Б. Вяткина (инициалы, фамилия)
--	--------------------------------------

СОКОЛОВА Н.Б.



КАДАСТРОВАЯ ВЫПИСКА О ЗЕМЕЛЬНОМ УЧАСТКЕ

"02" апреля 2018 г. № 25/ИСХ/18-150743

1	Кадастровый номер:	25:29:010113:444	2	Лист № 2	3	Всего листов: 4
4	План (чертеж, схема) земельного участка MapXtreme 2008 © SDK Developer License. © 2008 Pitney Bowes MapInfo Corporation.					
						
5	Масштаб 1:400					

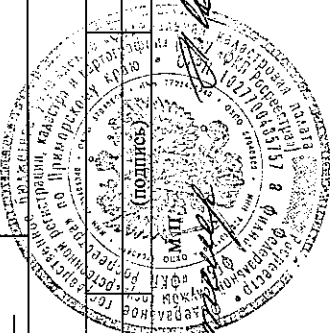
Заместитель начальника отдела (полное наименование должности)	Т. Б. Вяткина (инициалы, фамилия)
--	--------------------------------------

Заверено! Вед. и заверено! СОКОЛОВА Н.Б.

КАДАСТРОВАЯ ВЫПИСКА О ЗЕМЕЛЬНОМ УЧАСТКЕ

"02" апреля 2018 г. № 25/ИСХ/18-150743

1	Кадастровый номер:	25:29:010113:444					2	Лист № 3	3	Всего листов: 4	4
4	Описание местоположения границ земельного участка										
	Номер п/п	Номер точки	Номер точки	Дирекционный угол	Горизонтальное проложение (м)	Описание закрепления на местности	Кадастровые номера смежных участков				Особые отметки
	1	2	3	4	5	6	7				8
	1	1	2	206° 4'	27.01	—	—				—
	2	2	3	116° 3'	25	—	—				—
	3	3	4	26° 5'	27	—	—				—
	4	4	1	296° 4'	25	—	—				—



Заместитель начальника отдела	Т. Б. Вяткина
(полное наименование должности)	(инициалы, фамилия)

СОКОЛОВА Н.Б.

Зыберина


КАДАСТРОВАЯ ВЫПИСКА О ЗЕМЕЛЬНОМ УЧАСТКЕ

"02" апреля 2018 г. № 25/ИСХ/18-150743

1	Кадастровый номер:	25:29:010113:444	2	Лист № 4	3	Всего листов: 4
4	Описание поворотных точек границы земельного участка					
Номер точки	Координаты		Описание закрепления на местности	Особые отметки (точность определения)		
	X	Y				
1	2	3	4	5		
1	670437.53	2303300.27	-	0.06		
2	670413.27	2303288.40	-	0.06		
3	670402.29	2303310.86	-	0.06		
4	670426.54	2303322.73	-	0.06		

Заместитель начальника отдела (полное наименование должности)	Т. Б. Вяткина (инициалы, фамилия)
--	--------------------------------------

СОКОЛОВА Н.Б.



Заверено! Вед. и.т.м. 25.04.2018